

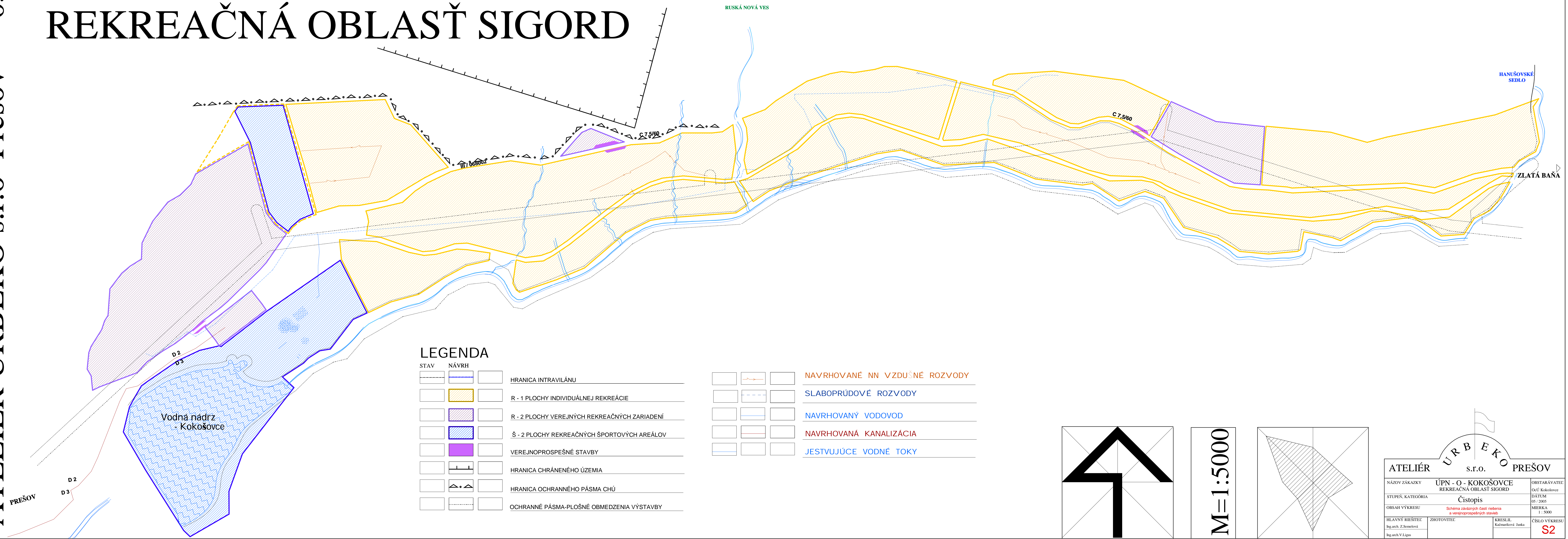
05/2005

ATELIÉR URBEKO s.r.o. Prešov

KOKOŠOVCE

Územný plán obce

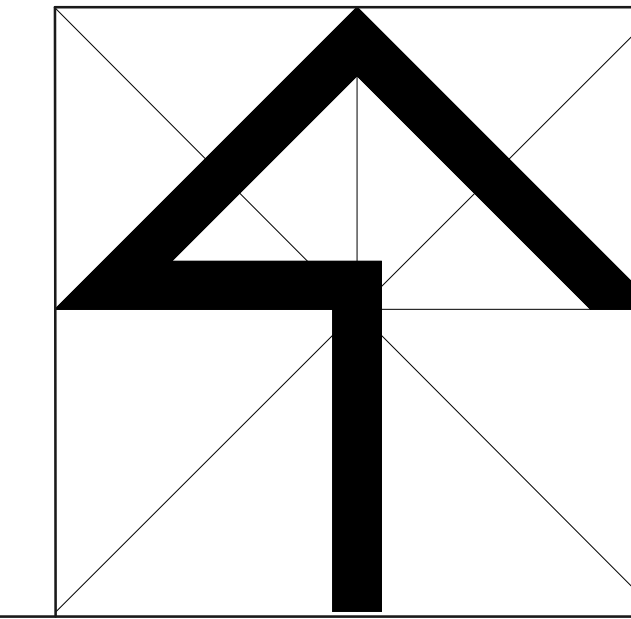
REKREAČNÁ OBLASŤ SIGORD



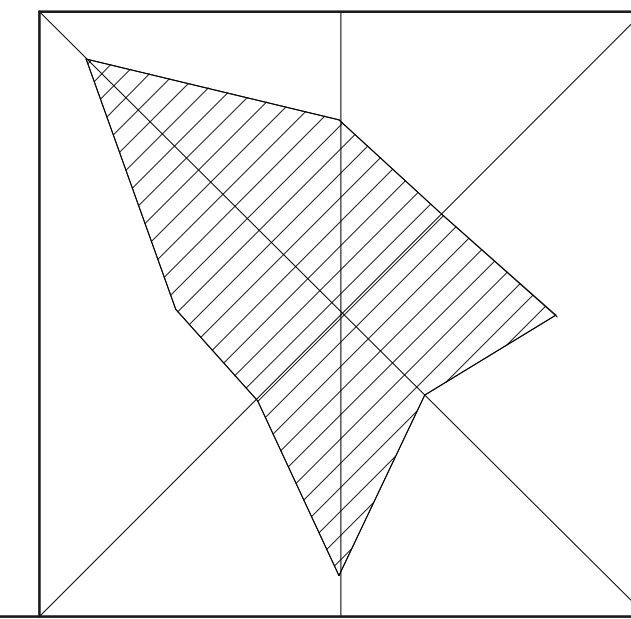
LEGENDA

STAV	NÁVRH	
[Symbol]	[Symbol]	HRANICA INTRAVILÁNU
[Symbol]	[Symbol]	R - 1 PLOCHY INDIVIDUÁLNEJ REKREÁCIE
[Symbol]	[Symbol]	R - 2 PLOCHY VEREJNÝCH REKREAČNÝCH ZARIADENÍ
[Symbol]	[Symbol]	Š - 2 PLOCHY REKREAČNÝCH ŠPORTOVÝCH AREÁLOV
[Symbol]	[Symbol]	VEREJNOPROSPESNÉ STAVBY
[Symbol]	[Symbol]	HRANICA CHRÁNENÉHO ÚZEMIA
[Symbol]	[Symbol]	HRANICA OCHRANNÉHO PÁSMA CHŮ
[Symbol]	[Symbol]	OCHRANNÉ PÁSMA-PLOŠNÉ OBMEDZENIA VÝSTAVBY

[Symbol]	[Symbol]	NAVRHOVANÉ NN VZDUŠNÉ ROZVODY
[Symbol]	[Symbol]	SLABOPRÚDOVÉ ROZVODY
[Symbol]	[Symbol]	NAVRHOVANÝ VODOVOD
[Symbol]	[Symbol]	NAVRHOVANÁ KANALIZÁCIA
[Symbol]	[Symbol]	JESTVUJUČE VODNÉ TOKY



M=1:5000



ATELIÉR URBEKO s.r.o. PREŠOV		
NÁZOV ZAKAZKY	ÚPN - O - KOKOŠOVCE REKREAČNÁ OBLASŤ SIGORD	OBSTARÁVATEĽ Obč. Kokošovce
STUPEN, KATEGÓRIA	Čistopis	DÁTUM 09 / 2005
OBSAH VÝKRESU	Obnova základných častí riešenia a vnesoprospešných stavieb	MIERKA 1 : 5000
HLAVNÝ RIEŠITEĽ Ing.arch. Z.Štefanič	ZHOTOVITEĽ Ing.arch. V. Lipa	KRESIL Katharina Janková ČÍSLO VÝKRESU S2